

Què fer a Gisclareny

A - La Faia

Fortificació del s. XIII de planta quadrada i tres nivells. El parament és a base de petits carreus desbastats, disposats en filades i units amb morter. Conserva bona part de les obertures espitllerades obertes a la façana de migdia i tramuntana. Tot i que la torre fou adaptada en temps moderns, probablement entre els s. XVI o XVII, per a usos agrícoles i ramaders, fou des del moment mateix de la seva construcció, habitatge i residència dels senyors de Faia.

i la capella de santa Magdalena que és una petita capella barroca documentada el 1288 formada per una sola nau rectangular coberta amb volta de canó, amb un presbiteri quadrat i un petit campanar d'espadanya sobre el mur de llevant.



B – Capella de Santa Magdalena

Petita capella barroca formada per una sola nau rectangular coberta amb volta de canó, amb un presbiteri quadrat i un petit campanar d'espadanya sobre el mur de llevant. La coberta exterior és a dues aigües amb teula àrab i el parament, de carreus de pedra de diverses dimensions units amb morter. La porta d'accés és un arc escarser amb grans dovelles. A la zona superior trobem un òcul que il·lumina la nau. L'interior és enguixat; conserva una imatge de la santa, aixoplugada per un retaule de guix.



C – Pont del bullidor de la llet

El pont del bullidor de la llet està ubicat sobre el torrent del forat, afluent esquerra del Bastareny (que alhora és afluent dret del Llobregat). És de dimensions no massa grans, amb el parament completament de pedra i sense baranes. Actualment està tot cobert de vegetació però es pot apreciar que és d'un sol ull, un arc de mig punt adovellat.



D – Pont del Puig

E – Sant Martí del Puig i veïnat del Puig

Petita ermita romànica restaurada, també documentada des del segle X, que havia estat església parroquial.

Situada sobre un petit turó a la dreta de la pista que porta de Bagà al coll de la Bena i accessible des d'ella.



F - Hi trobem també la masia "El Puig de la Baga" i un moli fariner en força mal estat.

G - El Molnell (Font de l'Adou)

Masia d'estructura clàssica, documentada des del s. XIV, coberta a dues vessants amb teula àrab i el carener perpendicular a la façana orientada a llevant. La masia es construí aprofitant un marge del terreny desnivellat; per aquest motiu la planta baixa és força reduïda. Al nucli central de la masia bastida al s. XVII, se li adossà un cos rectangular pel costat de ponent que l'amplià considerablement i que es cobrí amb la perllongació del ràfec de la mateixa teulada. La façana principal presenta poques i petites obertures que es distribueixen de forma desordenada. La porta és una simple obertura allindada i la façana està arrebossada des de principis del s. XX però als murs laterals encara s'hi pot veure el parament, de carreus de pedra irregulars. Aquest edifici principal està envoltat per d'altres construccions annexes, coberta a dues vessants amb teula àrab. Al nucli central de la masia bastida al s. XVII, se li adossà un cos rectangular pel costat de ponent que l'amplià considerablement.



H - Església de Sant Romà d'Oreis

Avui tant sols resten les ruïnes del que havia estat l'església de st. Romà d'Oreis.

Oreis, anomenat Aureys o bé Oreylls en la documentació antiga, pertanyia a l'església de St. Iscle de Molnell. El 1288 Pere Casaña d'Aureys es titulà parròquia d'Oreis i Molnell. Diverses deixes testamentàries fan referència a l'església de St. Romà durant els s. XIII a XV.



I - Ruïnes de Murcurols

Situades en un indret envoltat d'altres muntanyes de gran bellesa que s'enlairen més de 1000 metres per sobre dels prats i de les restes de l'antic castell.

Es tracta d'una masia d'estructura clàssica amb planta rectangular coberta a dues aigües amb teula àrab i el carener paral·lel a la façana, orientada a ponent. La masia té uns fonaments medievals però la construcció principal que veiem avui pertany al segle XVII. Es conserva en mal estat, amb la coberta i la façana de migdia molt deteriorades. De la construcció primitiva, només en tenim unes poques restes, molt probablement pertanyents a l'església de Santa Maria.



J - Sant Miquel de Turbians

Petita ermita romànica documentada des del segle X amb el nom de Sant Miquel del Paradís. Fins al segle XVIII va actuar com a església parroquial.

Situada a dalt d'un turó amb una vista impressionant sobre la vall del riu Saldes, el primer o segon diumenge de maig té lloc un aplec on es renova un vell costum de repartir, després de la missa, una peça de pa, cuit amb llenya, a tots els assistents. Accessible, únicament a peu, en uns quinze minuts, des de la pista entre el coll de Turbians i el veïnat de Berta. Inici del camí senyalitzat.



K - Veïnat de Valielles. Cal Ros

Cal Ros. Masia de planta rectangular coberta a dues aigües amb teula àrab i el perpendicular a la façana de ponent. Les obertures es reparteixen a banda i banda de la porta central i als diferents nivells i encara conserven les llindes de pedra. Prop de la masia hi ha els coberts i pallisses de la mateixa època.

Construïda a finals del s. XVII o principis del s. XVIII al peu del camí de Gisclareny al veïnat de Valielles, és deshabitada des de la guerra civil (1936- 1939). Formava part del terme de St. miquel de Turbians.



L - Veïnat de Valielles. Cal Caçador


Cal Caçador. Masia d'estructura clàssica coberta a dues aigües amb teula àrab i el carener perpendicular a la façana de ponent. Els murs són de petites pedres irregulars sense treballar i unides amb morter. Les obertures són petites, amb llindes de fusta i ubicades sobretot a les façanes de llevant i ponent. El conjunt és tancat parcialment per un clos i les dependències annexes.

Notícies històriques. Construïda a finals del s. XVII o començaments del s. XVIII.



M – Cal Pedrals


Masia d'estructura clàssica coberta a dues aigües amb teula àrab i el carener perpendicular a la façana de ponent. Està estructurada en planta baixa i dos pisos superiors amb tot d'obertures de petites dimensions, amb llindes de fusta i disposades de forma aleatòria. El parament és de pedres sense treballar unides amb morter i deixades a la vista. Al costat de tramuntana trobem una pallissa que encara conserva l'estructura original de fusta amb dos pisos i teulada a dues aigües; les construccions són tancades per un petit clos que forma l'era.



N - Veïnat de Berta


Cal Berta. Petita masia de planta rectangular coberta a dues aigües amb uralita i el carener perpendicular a la façana de ponent. La masia té els murs fets de petites pedres sense treballar unides amb morter. Les obertures es concentren a la façana principal i són de petites dimensions i allindades.

La masia dona nom a un dels veïnats del terme de Gisclareny, el que està situat sota el turó que domina l'església de la mare de déu del roser. Possiblement es construí a finals del s. XVII o principis del segle següent.



O – Mas Novell

Masia d'estructura clàssica coberta a dues aigües amb teula àrab amb el carener perpendicular a la façana orientada a ponent. Fou construïda a finals del s. XVII o començaments del s. XVIII és un exemplar molt característic de les masies existents al terme de Gisclareny i en tota aquesta zona de l'Alt Berguedà, car incorpora la balconada de fusta a la façana; en aquest cas a la balconada forma un porxo aixoplugat per una teulada d'un sol ràfec que a la planta baixa s'obra i es sostingut per pilars de pedra.



P – Cal Prim

Masia d'estructura clàssica amb la coberta a dues aigües amb teula àrab i el carener perpendicular a la façana orientada a ponent. És de planta rectangular i potser el més característic, s'estructura en planta baixa i tres pisos superiors, posats en cert desnivell. A la façana hi ha una doble balconada de fusta aixoplugada per la teulada que deixa a la vista les encavallades de fusta. A ponent hi ha adossat un cos rectangular i d'una alçada semblant que sembla que s'usava com a pallissa i cort.



Q - Església del Roser

Església parroquial des del segle XVIII, situada al veïnat del Roser.

Església de tres naus separades per pilars de secció quadrada i coberta amb volta de creueria, la central i les laterals, de canó. L'interior conserva part de la decoració neoclàssica (enguixats, capitells policromats, cornisses, etc.). A llevant hi ha una petita sagristia flanquejada per dues capelles laterals i el campanar de secció quadrada s'alça a ponent, prop de la porta. La coberta exterior és a dues aigües amb teula àrab. El parament és de pedra irregular unida amb morter., al darrera de l'edifici de l'Ajuntament.



Q - Rectoria

Construcció adossada a un dels costats de l'església. És de planta rectangular coberta a dues aigües amb teula àrab i amb el carener perpendicular a la façana de ponent. En aquesta façana hi ha una doble balconada de fusta aixoplugada per un ràfec d'embigat de fusta i teula, molt característic de les masies del terme. Tot i ésser la rectoria, respon a les característiques de la masia clàssica.



R – Mas Caselles

Masia d'estructura clàssica de planta rectangular amb una coberta a dues aigües de teula àrab i el carener perpendicular a la façana orientada a ponent. Està estructurada en planta baixa i dos pisos. El parament és de pedra irregular i còdols units amb morter. Les obertures són petites i amb llindes de fusta. Destaquem una balconada de fusta al primer i segon pisos.



Molí de Vilella

Antic molí hidràulic de cereals que aprofitava l'abundant cabal d'una font situada a prop del veïnat de Vilella.

Es troba en procés de restauració. Les restes actuals es poden visitar adreçant-se als actuals propietaris de les instal·lacions.

[http://www.gisclareny.cat/;](http://www.gisclareny.cat/) [http://www.bergueda.cat/;](http://www.bergueda.cat/) [http://invarquit.cultura.gencat.cat/;](http://invarquit.cultura.gencat.cat/)
<https://ca.wikipedia.org>

Enllaç Google Maps: <https://drive.google.com/open?id=1KDVRdTXeUsPSMlucLydnWlyvcU&usp=sharing>

Gisclareny

Podeu trobar més informació al web <http://www.municipiscatalans.com> a Facebook: <https://www.facebook.com/municipisc més>

1 visualització

Tots els canvis s'han desat a Drive.

Afegeix una capa + Comparteix

Previsualitza

Gisclareny

Seqüència de colors i lletres

- Masia i Torre de la Faia
- Capella de Santa Magdalena
- Pont del Bullidor de la Llet
- Pont del Molí del Puig
- Església de Sant Martí del Pu...
- Masia el Puig de la Baga
- Casa de Monnell
- Església de Sant Romà d'Oreis
- Murcurols

Gisclareny

Podeu trobar més informació al web <http://www.municipiscatalans.com> a Facebook: <https://www.facebook.com/municipisc més>

1 visualització

Tots els canvis s'han desat a Drive.

Afegeix una capa + Comparteix

Previsualitza

- Murcurols
- Església de Sant Miquel de T...
- Cal Ros
- Cal Caçador
- Cal Pedrals
- **Cal Berta**
- Mas Novell
- Cal Prim
- Punt 5
- Mas Caselles

Mapa base

- Masia i Torre de la Faia
- Capella de Santa Magdalena
- Pont del Bullidor de la Llet
- Pont del Molí del Puig
- Església de Sant Martí del Pu...
- Masia el Puig de la Baga
- Casa de Monnell
- Església de Sant Romà d'Oreis
- Murcurols

- Església de Sant Miquel de T...
- Cal Ros
- Cal Caçador
- Cal Pedrals
- Cal Berta
- Mas Novell
- Cal Prim
- Punt 5
- Mas Caselles